ŽST ŽĎÁR NAD SÁZAVOU

SZZ 3. kategorie

TZZ 3. kategorie - UAB

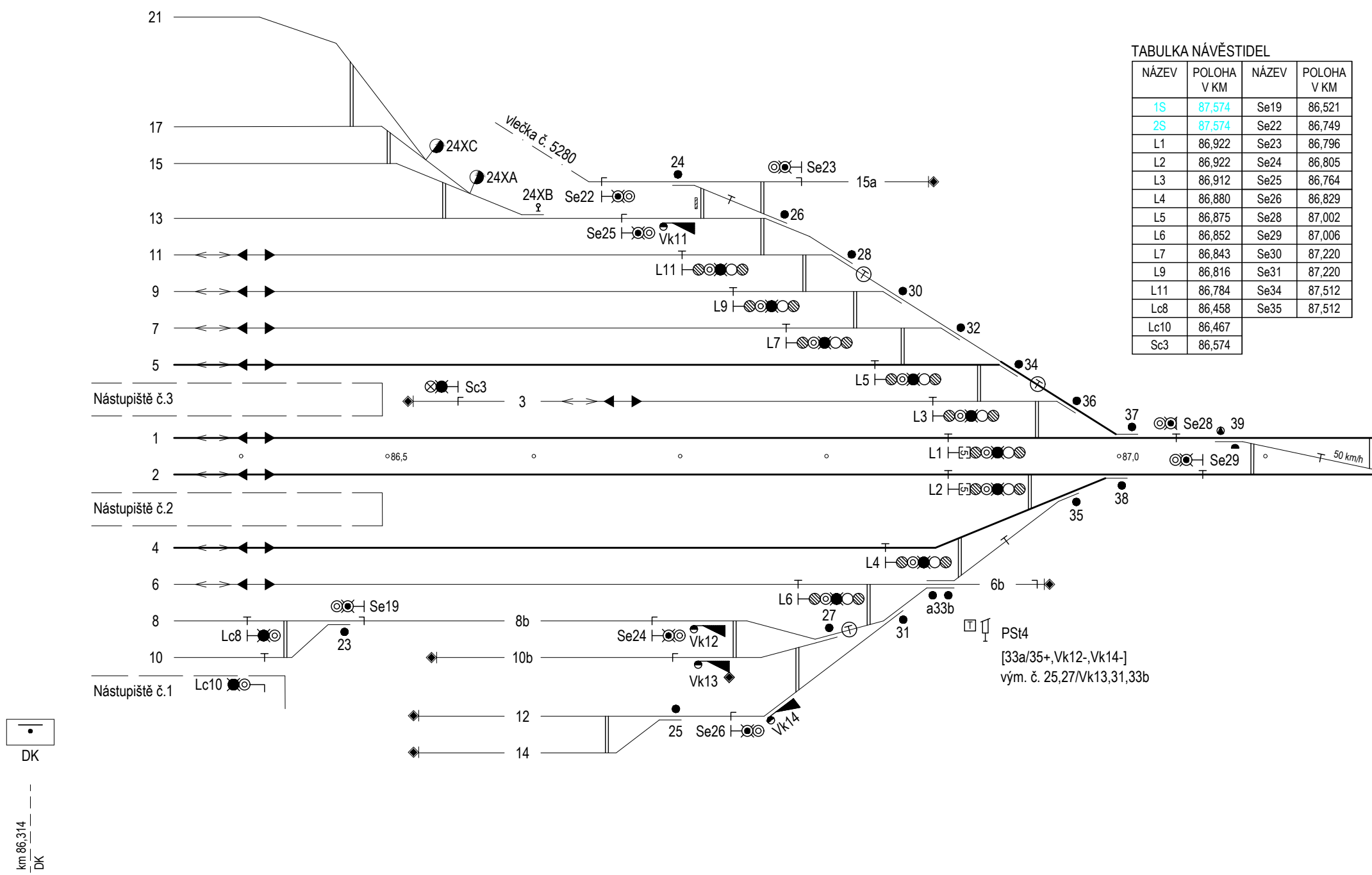
21
17
15
13
11
9
7
5
Nástupiště č.3
3
1
2
Nástupiště č.2
4
6
8
10
Nástupiště č.1
12
14
24XC
24XA
24XB
vlečka č. 5280
24
Se22
Se23
15a
26
Se25
Vk11
28
L11
30
L9
32
L7
34
L5
36
L3
37
Se28
39
L1
86,5
87,0
Se29
50 km/h
L2
38
35
L4
6b
L6
a33b
27
31
Sc3
Se19
8b
Lc8
23
10b
Se24
Vk12
Vk13
Lc10
25
Se26
Vk14
PSt4
[33a/35+,Vk12-,Vk14-]
vým. č. 25,27/Vk13,31,33b
DK
km 86,314
DK

TABULKA NÁVĚSTIDEL

NÁZEV	POLOHA V KM	NÁZEV	POLOHA V KM
1S	87,574	Se19	86,521
2S	87,574	Se22	86,749
L1	86,922	Se23	86,796
L2	86,922	Se24	86,805
L3	86,912	Se25	86,764
L4	86,880	Se26	86,829
L5	86,875	Se28	87,002
L6	86,852	Se29	87,006
L7	86,843	Se30	87,220
L9	86,816	Se31	87,220
L11	86,784	Se34	87,512
Lc8	86,458	Se35	87,512
Lc10	86,467		
Sc3	86,574		

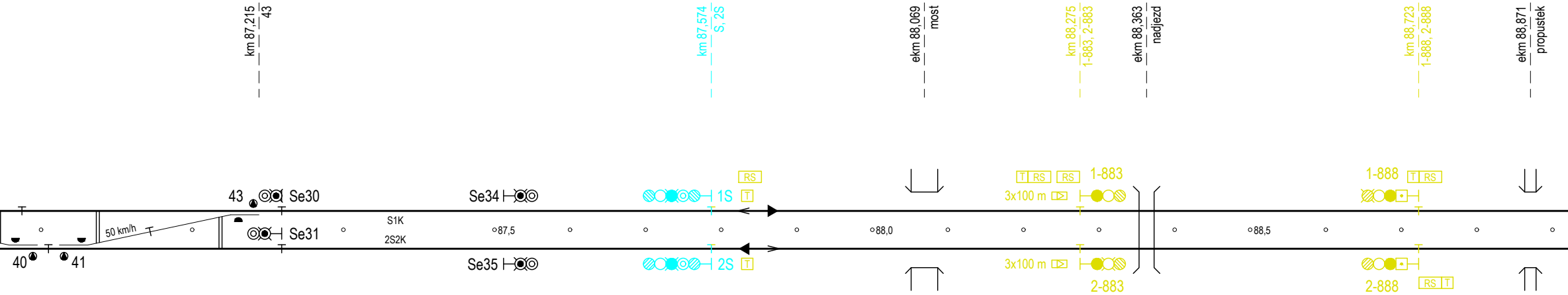
km 87,215
43
km 87,574
S, 2S
ekm 88,069
most
km 88,275
1-883, 2-883
ekm 88,363
nadjezd
km 88,723
1-888, 2-888
ekm 88,871
propustek
RS
43
Se30
Se34
1S
T
T
RS
RS
1-883
3x100 m
1-888
T
RS
50 km/h
Se31
S1K
2S2K
87,5
88,0
88,5
40
41
Se35
2S
T
3x100 m
2-883
2-888
RS
T

SÁZAVA U ŽĎÁRU

TRAŤOVÁ RYCHLOST 100 km/h

ZÁBRZDNÁ VZDÁLENOST 1000 m

Hamry nad Sázavou zast.

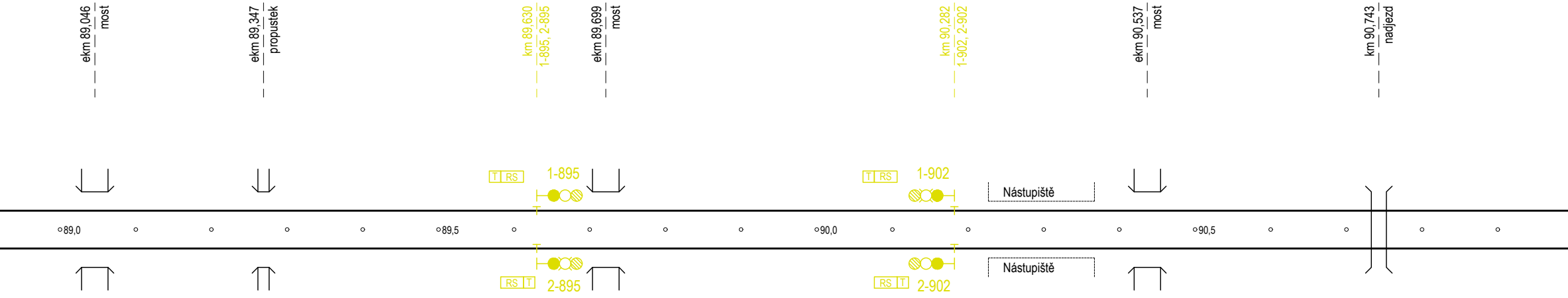
ekm 89,046
most
ekm 89,347
propustek
km 89,630
1-895, 2-895
ekm 89,699
most
km 90,282
1-902, 2-902
ekm 90,537
most
km 90,743
nadjezd
T RS
1-895
T RS
1-902
Nástupiště
89,0
89,5
90,0
90,5
RS T
2-895
RS T
2-902
Nástupiště

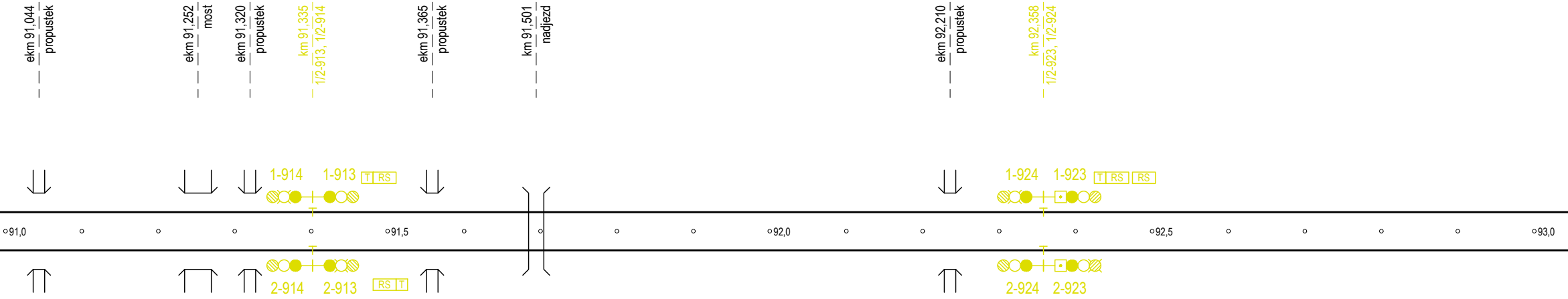
ekm 91,044
propustek
ekm 91,252
most
ekm 91,320
propustek
km 91,335
1/2-913, 1/2-914
ekm 91,365
propustek
km 91,501
nadjezd
ekm 92,210
propustek
km 92,358
1/2-923, 1/2-924
1-914
1-913
T
RS
1-924
1-923
T
RS
RS
91,0
91,5
92,0
92,5
93,0
2-914
2-913
RS
T
2-924
2-923

TZZ 3. kategorie

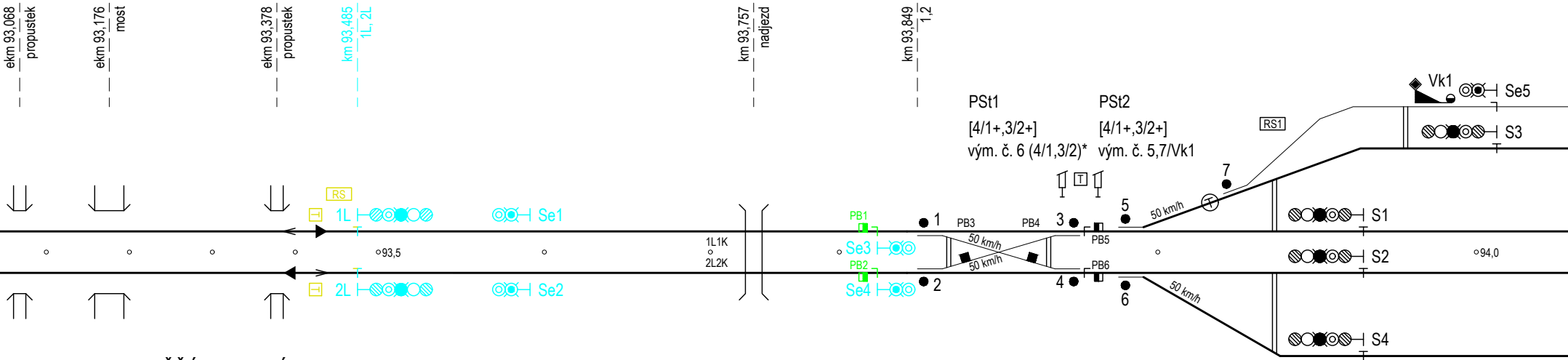

ekm 93,068 propustek
ekm 93,176 most
ekm 93,378 propustek
km 93,485 1L, 2L
km 93,757 nadjezd
km 93,849 1,2
PSt1
[4/1+,3/2+]
vým. č. 6 (4/1,3/2)*
PSt2
[4/1+,3/2+]
vým. č. 5,7/Vk1
Vk1
Se5
S3
RS1
RS
1L
Se1
2L
Se2
93,5
1L1K
2L2K
PB1
Se3
PB2
Se4
1
2
PB3
PB4
3
4
PB5
PB6
5
6
7
50 km/h
50 km/h
50 km/h
50 km/h
50 km/h
T
S1
S2
S4
94,0

ŽĎÁR NAD SÁZAVOU

TRAŤOVÁ RYCHLOST 100 km/h
ZÁBRZDNÁ VZDÁLENOST 1000 m

TABULKA NÁVĚSTIDEL

NÁZEV	POLOHA V KM	NÁZEV	POLOHA V KM
1L	93,485	L3	94,597
2L	93,485	L1	94,653
S3	94,028	L2	94,638
S1	93,995	L4	94,638
S2	93,995	1S	95,108
S4	93,995	2S	95,108
Se1	93,535	Se6	94,590
Se2	93,535	Se7	94,808
Se3	93,843	Se8	94,808
Se4	93,843	Se9	95,050
Se5	94,028	Se10	95,050

LEGENDA:

- 🟨 - demontáž prvků řešena v tom
- 🟦 - demontáž prvků řešena v sam
- 🟩 - demontáž a spětná montáž p
- ⬛ - stávajíci prvky a zařízení

Univerzálny trojznakový autoblok UAB
Zpracováno kreslicím programem AutoCAD

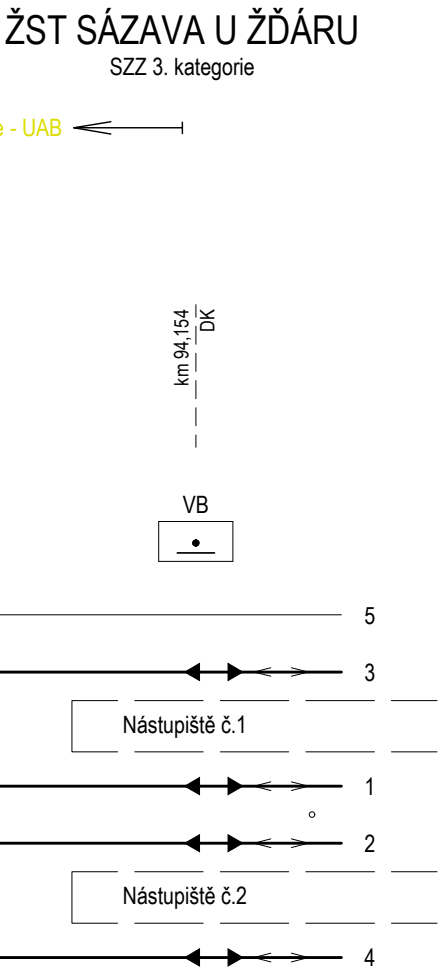
ŽST SÁZAVA U ŽĎÁRU
SZZ 3. kategorie
e - UAB
km 94,154
DK
VB
5
3
Nástupiště č.1
1
2
Nástupiště č.2
4

nto PS
nostatných PS
rvků řešena v samostatných PS

EVROPSKÁ UNIE
Evropské strukturální a investiční fondy
Operační program Doprava

Ministerstvo dopravy
Státní fond dopravní infrastruktury

Jiná ověření:

Paré:

Orientační schéma:

zast. Hamry nad Sázavou
Žďár nad Sázavou
Sázava u Žďáru
S

Razítko oprávněné osoby:

Ing. ANDREJ IZAKOVIČ
ČKAIT - 3000477

Digitálně podepsal Ing. Andrej Izakovič

Podpis:
Datum:

Revize:	Datum:	Popis:	Kontroloval:
000	31.03.2025	Čistopis dokumentace PDPS	Ing. Emil Špaček
P002	30.11.2024	DSP + PDPS k připomínkám	Ing. Emil Špaček
P001	15.05.2024	Návrh technického řešení	Ing. Emil Špaček

Stavebník/Investor:	**Správa železnic, státní organizace**
Adresa:	Dlážděná 1003/7, 110 00 Praha 1
Zástupce investora:	Stavební správa východ
Adresa:	Nerudova 773/1, 779 00 Olomouc

SPRÁVA ŽELEZNIC

Zhotovitel díla:	**SAGASTA s.r.o.**
Adresa:	Novodvorská 1010/14, 142 00, Praha 4 - Lhotka
Kontakt:	T: +420 261 344 100 E: info@sagasta.cz
Zhotovitel části/objektu:	**SAGASTA s.r.o.**
Adresa:	Novodvorská 1010/14, 142 00, Praha 4 - Lhotka
Kontakt:	T: +420 261 344 100 E: info@sagasta.cz

Hlavní projektant (HIP): Ing. Emil Špaček
Specialista: Ing. Marek Guspan

Název stavby/akce:	**Rekonstrukce traťového úseku Žďár nad Sázavou (mimo)- Sázava u Žďáru (mimo)**	Označení investora: S 561352001 Zakázka: 123162
Název části:	Traťové zabezpečovací zařízení (TZZ)	Označení části: **D.1.1.2**
Název objektu/dílčí části:	**Žďár nad Sázavou – Sázava u Žďáru, TZZ**	Označení objektu/komplexu: **PS 11-01-21**
Název přílohy:	Situační schéma	Číslo přílohy (typ/pořadí): **2. 202**
Název dílčí části přílohy:	demontáž	

Odpovědný projektant: Ing. Marek Guspan	Zpracovatel přílohy: Ing. Andrej Izakovič	Měřítko: - Formáty: 11x A4	Stupeň dokumentace: **DSP+PDPS**
Kraj: Vysočina	Katastrální území: viz textová část	TUDU: viz textová část	Smluvní datum zpracování: **03/2025**

S-kód:	Stupeň dokumentace:	Část:	Objekt:	Podobjekt:	Příloha:	Revize:
S561352001	_PDPS	_D112	_PS110121	_XX	_2_202	_000

DOKUMENTACI LZE UŽÍVAT POUZE VE SMYSLU PŘÍSLUŠNÉ SMLOUVY O DÍLO. VÝKRES, ČI JEHO ČÁST, MŮŽE BÝT KOPÍROVÁN NEBO JINÝM ZPŮSOBEM ROZŠIŘOVÁN POUZE PO PŘEDCHOZÍM SOUHLASU SAGASTA, s.r.o.